


















www.komoot.it/tour/463570462

Bike Vicenza Gravel - Lungo

🕒 11:42 ↔ 157 km ⌀ 13,4 km/h ↗ 1.670 m ↘ 1.670 m

- ↑ 1. Sulla strada di accesso vai verso nord-est
per 34 m – generale 34 m
- ↶ 2. Sinistra su Via Chiesa Rampazzo
per 547 m – generale 581 m
- ↑ 3. dritto su Via Andrea Palladio
per 348 m – generale 928 m
- ↵ 4. Al bivio gira a sinistra su Via Bosco di Sopra
per 212 m – generale 1,14 km
- ↷ 5. Al bivio vai a destra e segui Via Bosco di Sopra
per 616 m – generale 1,76 km
- ↑ 6. dritto su Via Monache
per 1,97 km – generale 3,73 km
- ↷ 7. Destra su Via Camisana, SP117
per 23 m – generale 3,75 km
- ↶ 8. Sinistra e segui Via Camisana, SP117
per 15 m – generale 3,77 km
- ↑ 9. dritto su Via Roma, SP26
per 1,10 km – generale 4,87 km
- ↑ 10. dritto e segui Via Roma, SP26
per 534 m – generale 5,41 km
- ↶ 11. Sinistra su Pista ciclabile
per 1,18 km – generale 6,59 km
- ↷ 12. Destra e segui Singletrack (S0)
per 769 m – generale 7,36 km
- ↶ 13. Sinistra su Via Piovene
per 295 m – generale 7,66 km

-
-  14. Destra su Via Oratorio Favallina
per 254 m – generale 7,91 km
-
-  15. Sinistra su Via Venezia
per 328 m – generale 8,24 km
-
-  16. Al bivio vai a destra su Via Villapovera
per 72 m – generale 8,31 km
-
-  17. Destra e segui Via Villapovera
per 2,10 km – generale 10,4 km
-
-  18. Destra su Strada secondaria
per 4,41 km – generale 14,8 km
-
-  19. All'intersezione Leggermente a destra e segui Pista ciclabile.
per 887 m – generale 15,7 km
-
-  20. Al bivio gira a sinistra su Via Fontanelle
per 1,21 km – generale 16,9 km
-
-  21. Al bivio vai a destra e segui Via Fontanelle
per 186 m – generale 17,1 km
-
-  22. dritto su Singletrack (S0)
per 42 m – generale 17,2 km
-
-  23. Destra e segui Singletrack (S0)
per 773 m – generale 17,9 km
-
-  24. Sinistra e segui Singletrack (S0)
per 697 m – generale 18,6 km
-
-  25. Leggermente a destra e segui Pista ciclabile
per 734 m – generale 19,4 km
-
-  26. Sinistra e segui Pista ciclabile
per 199 m – generale 19,6 km
-
-  27. Al bivio gira a sinistra e segui Pista ciclabile
per 568 m – generale 20,1 km
-
-  28. Sinistra e segui Sentiero
per 627 m – generale 20,8 km
-
-  29. Al bivio gira a sinistra e segui Sentiero
per 302 m – generale 21,1 km
-
-  30. Al bivio gira a sinistra e segui Sentiero
per 505 m – generale 21,6 km

-
-  31. Leggermente a destra e segui Sentiero
per 642 m – generale 22,2 km
-
-  32. Al bivio vai a destra e segui Sentiero
per 405 m – generale 22,6 km
-
-  33. Al bivio vai a destra e segui Sentiero
per 24 m – generale 22,6 km
-
-  34. Al bivio vai a destra e segui Sentiero
per 219 m – generale 22,9 km
-
-  35. dritto su Via San Martino
per 108 m – generale 23,0 km
-
-  36. Al bivio vai a destra e segui Via San Martino
per 206 m – generale 23,2 km
-
-  37. Al bivio vai a destra e segui Via San Martino
per 706 m – generale 23,9 km
-
-  38. Al bivio gira a sinistra e segui Via San Martino
per 270 m – generale 24,2 km
-
-  39. Sinistra su Via San Martino, SP38
per 40 m – generale 24,2 km
-
-  40. Destra su Via Repoise
per 2,15 km – generale 26,3 km
-
-  41. Al bivio vai a destra e segui Via Repoise
per 601 m – generale 27,0 km
-
-  42. Al bivio vai a destra e segui Via Repoise
per 57 m – generale 27,0 km
-
-  43. All'intersezione Sinistra su Via della Croce, SP89dir.
per 99 m – generale 27,1 km
-
-  44. Destra su Sentiero
per 536 m – generale 27,6 km
-
-  45. dritto su Via Repoise
per 713 m – generale 28,4 km
-
-  46. dritto su Via Roma, SP20
per 170 m – generale 28,5 km
-
-  47. Leggermente a destra su Via Montebello, SP20
per 489 m – generale 29,0 km

-
-  48. Al bivio gira a sinistra e segui Via Montebello, SP20
per 113 m – generale 29,1 km
-
-  49. dritto su Via Circuito Montebello, SP20
per 114 m – generale 29,2 km
-
-  50. Sinistra su Via Circuito Montebello
per 862 m – generale 30,1 km
-
-  51. Destra su Via Euganea Treponti, SP89
per 62 m – generale 30,2 km
-
-  52. Sinistra su Via Vallarega, SP98
per 17 m – generale 30,2 km
-
-  53. Destra su Via delle Pastorie
per 558 m – generale 30,7 km
-
-  54. Al bivio vai a destra e segui Via delle Pastorie
per 499 m – generale 31,2 km
-
-  55. Al bivio gira a sinistra e segui Via delle Pastorie
per 220 m – generale 31,5 km
-
-  56. Al bivio gira a sinistra su Sentiero Villa Teolo
per 51 m – generale 31,5 km
-
-  57. Sinistra su Via Pastorie
per 264 m – generale 31,8 km
-
-  58. Destra e segui Via Pastorie
per 423 m – generale 32,2 km
-
-  59. dritto su Terre Bianche
per 960 m – generale 33,2 km
-
-  60. Al bivio gira a sinistra e segui Terre Bianche
per 53 m – generale 33,2 km
-
-  61. Al bivio vai a destra e segui Terre Bianche
per 346 m – generale 33,6 km
-
-  62. dritto su Via Pirio
per 499 m – generale 34,1 km
-
-  63. Sinistra e segui Via Pirio
per 314 m – generale 34,4 km
-
-  64. leggermente a sinistra su Via Cesare Pollini
per 1,51 km – generale 35,9 km

-
-  65. Sinistra su Via Alvise Cornaro, SP98
per 111 m – generale 36,0 km
-
-  66. Destra e segui Via Alvise Cornaro, SP98
per 88 m – generale 36,1 km
-
-  67. Al bivio vai a destra su Via Roberto Ferruzzi
per 1,19 km – generale 37,3 km
-
-  68. Destra su Via Leonardo da Vinci
per 631 m – generale 37,9 km
-
-  69. Sinistra su Via Mirabello, SP43
per 172 m – generale 38,1 km
-
-  70. Destra su Via Mondonego
per 108 m – generale 38,2 km
-
-  71. Al bivio vai a destra e segui Via Mondonego
per 1,03 km – generale 39,2 km
-
-  72. Al bivio gira a sinistra e segui Via Mondonego
per 50 m – generale 39,3 km
-
-  73. Sinistra e segui Via Mondonego
per 282 m – generale 39,6 km
-
-  74. Sinistra su Via Abate Barbieri, SP43
per 36 m – generale 39,6 km
-
-  75. Destra e segui Via Abate Barbieri, SP43
per 1,22 km – generale 40,8 km
-
-  76. Sinistra su Via Roccolo
per 31 m – generale 40,8 km
-
-  77. Al bivio vai a destra e segui Via Roccolo
per 455 m – generale 41,3 km
-
-  78. Al bivio vai a destra e segui Via Roccolo
per 1,77 km – generale 43,1 km
-
-  79. Destra e segui Via Roccolo
per 54 m – generale 43,1 km
-
-  80. Destra su Via Sottovenda
per 699 m – generale 43,8 km
-
-  81. Al bivio gira a sinistra e segui Via Sottovenda
per 497 m – generale 44,3 km

-
- ↑ 82. dritto su Via Pedevenda
per 238 m – generale 44,6 km
-
- ↶ 83. Curva a gomito a sinistra e segui Via Pedevenda
per 244 m – generale 44,8 km
-
- ↷ 84. Destra e segui Via Pedevenda
per 338 m – generale 45,1 km
-
- ↶ 85. Curva a gomito a sinistra su Via San Pietro, SP99
per 58 m – generale 45,2 km
-
- ↵ 86. Al bivio gira a sinistra e segui Via San Pietro, SP99
per 419 m – generale 45,6 km
-
- ↷ 87. All'intersezione Destra su Via Roverello.
per 1,78 km – generale 47,4 km
-
- ↵ 88. Al bivio vai a destra e segui Via Roverello
per 118 m – generale 47,5 km
-
- ↵ 89. Al bivio vai a destra e segui Via Roverello
per 556 m – generale 48,1 km
-
- ↷ 90. Destra e segui Via Roverello
per 265 m – generale 48,3 km
-
- ↶ 91. Sinistra su Via Scalette
per 174 m – generale 48,5 km
-
- ↶ 92. leggermente a sinistra e segui Via Scalette
per 396 m – generale 48,9 km
-
- ↵ 93. Al bivio gira a sinistra su Via Fontanelle
per 433 m – generale 49,4 km
-
- ↵ 94. Al bivio vai a destra e segui Via Fontanelle
per 71 m – generale 49,4 km
-
- ↵ 95. Al bivio vai a destra e segui Via Fontanelle
per 1,39 km – generale 50,8 km
-
- ↑ 96. dritto su Via Ventolone
per 156 m – generale 51,0 km
-
- ↶ 97. All'intersezione Sinistra su Strada secondaria.
per 114 m – generale 51,1 km
-
- ↶ 98. Sinistra su Via Roma
per 140 m – generale 51,2 km

-
-  99. Destra su Via Jacopo d'Arquà
per 89 m – generale 51,3 km
-
-  100. Sinistra su Via Fontana
per 327 m – generale 51,6 km
-
-  101. Al bivio vai a destra su Via Costa
per 191 m – generale 51,8 km
-
-  102. dritto su Via Costa, SP16
per 222 m – generale 52,1 km
-
-  103. Al bivio vai a destra su Via Montericco
per 47 m – generale 52,1 km
-
-  104. Al bivio gira a sinistra e segui Via Montericco
per 219 m – generale 52,3 km
-
-  105. Al bivio vai a destra e segui Via Montericco
per 132 m – generale 52,5 km
-
-  106. dritto su Via Palazzina
per 162 m – generale 52,6 km
-
-  107. Al bivio vai a destra e segui Via Palazzina
per 1,49 km – generale 54,1 km
-
-  108. Destra su Via Pignara
per 485 m – generale 54,6 km
-
-  109. Sinistra e segui Via Pignara
per 154 m – generale 54,7 km
-
-  110. dritto su Via Arzer del Vescovo, SP6
per 746 m – generale 55,5 km
-
-  111. dritto su Via Casette, SP6
per 1,38 km – generale 56,9 km
-
-  112. Al bivio gira a sinistra su Via Madonnetta delle Ave
per 647 m – generale 57,5 km
-
-  113. Al bivio gira a sinistra e segui Via Madonnetta delle Ave
per 1,17 km – generale 58,7 km
-
-  114. Sinistra su Via Cà Barbaro
per 252 m – generale 58,9 km
-
-  115. Destra su Anello dei Colli Euganei
per 1,41 km – generale 60,4 km

-
-  116. Al bivio gira a sinistra e segui Anello dei Colli Euganei
per 2,87 km – generale 63,2 km
-
-  117. dritto su Sentiero
per 64 m – generale 63,3 km
-
-  118. Al bivio gira a sinistra e segui Pista ciclabile
per 318 m – generale 63,6 km
-
-  119. Al bivio gira a sinistra e segui Pista ciclabile
per 73 m – generale 63,7 km
-
-  120. Girati su Via Azzo 2° d'Este
per 49 m – generale 63,7 km
-
-  121. All'intersezione Sinistra su Via San Girolamo.
per 306 m – generale 64,0 km
-
-  122. dritto su Via Guido Negri
per 119 m – generale 64,2 km
-
-  123. Sinistra su Piazza Beata Beatrice
per 62 m – generale 64,2 km
-
-  124. Destra su Via Camillo Benso Conte di Cavour
per 213 m – generale 64,4 km
-
-  125. Sinistra su Piazza Santa Tecla
per 54 m – generale 64,5 km
-
-  126. Destra su Via Antonio Zanchi
per 233 m – generale 64,7 km
-
-  127. Destra su Via Girometta
per 78 m – generale 64,8 km
-
-  128. dritto su Via San Pietro
per 141 m – generale 64,9 km
-
-  129. Al bivio vai a destra e segui Via San Pietro
per 853 m – generale 65,8 km
-
-  130. Al bivio vai a destra su Via Sostegno
per 378 m – generale 66,2 km
-
-  131. Al bivio vai a destra e segui Via Sostegno
per 531 m – generale 66,7 km
-
-  132. Destra su Via Argine Destro Brancaglia
per 47 m – generale 66,7 km

-
-  133. Sinistra su Via Argine Sinistro Frassine
per 1,04 km – generale 67,8 km
-
-  134. Al bivio gira a sinistra e segui Via Argine Sinistro Frassine
per 806 m – generale 68,6 km
-
-  135. Al bivio gira a sinistra e segui Via Argine Sinistro Frassine
per 386 m – generale 69,0 km
-
-  136. Al bivio vai a destra su Sentiero
per 254 m – generale 69,2 km
-
-  137. dritto su Via Frassine
per 465 m – generale 69,7 km
-
-  138. Sinistra su Via Roneghetto, SP247
per 149 m – generale 69,9 km
-
-  139. Destra su Via Cà Basadonna, SP29
per 1,79 km – generale 71,6 km
-
-  140. Sinistra su Sentiero
per 2,29 km – generale 73,9 km
-
-  141. Destra su Via Castello
per 220 m – generale 74,2 km
-
-  142. Sinistra su Via Anconetta
per 18 m – generale 74,2 km
-
-  143. Al bivio gira a sinistra e segui Via Anconetta
per 1,66 km – generale 75,8 km
-
-  144. Sinistra su Via Lanzetta
per 1,33 km – generale 77,2 km
-
-  145. All'intersezione Destra e segui Via Lanzetta.
per 57 m – generale 77,2 km
-
-  146. Al bivio vai a destra su Sentiero
per 1,56 km – generale 78,8 km
-
-  147. Destra su Via Punta, SP7
per 65 m – generale 78,9 km
-
-  148. dritto su Via Vo' di Sotto, SP47
per 358 m – generale 79,2 km
-
-  149. Sinistra su Via Burchia
per 20 m – generale 79,2 km

-
- ↘ 150. Al bivio vai a destra e segui Via Burchia
per 197 m – generale 79,4 km
-
- ↘ 151. Al bivio vai a destra su Sentiero
per 2,61 km – generale 82,0 km
-
- ↑ 152. dritto su Via Burchia
per 784 m – generale 82,8 km
-
- ↑ 153. dritto su Via Moceniga
per 1,40 km – generale 84,2 km
-
- ↘ 154. Al bivio gira a sinistra e segui Via Moceniga
per 163 m – generale 84,4 km
-
- ↑ 155. dritto su Via Quattro Novembre
per 389 m – generale 84,8 km
-
- ↗ 156. Destra su Via degli Alpini
per 84 m – generale 84,9 km
-
- ↶ 157. All'intersezione Sinistra su Via Ponte Botti, SP10.
per 142 m – generale 85,0 km
-
- ↘ 158. Al bivio vai a destra e segui Via Ponte Botti, SP10
per 102 m – generale 85,1 km
-
- ↘ 159. Al bivio gira a sinistra e segui Via Ponte Botti, SP10
per 813 m – generale 85,9 km
-
- ↘ 160. Al bivio vai a destra e segui Via Ponte Botti, SP10
per 74 m – generale 86,0 km
-
- ↶ 161. Sinistra su Pista ciclabile
per 277 m – generale 86,3 km
-
- ↗ 162. Destra su Via San Teobaldo, SP9
per 1,92 km – generale 88,2 km
-
- ↶ 163. Sinistra su Via Ronche
per 249 m – generale 88,4 km
-
- ↗ 164. Destra e segui Via Ronche
per 1,48 km – generale 89,9 km
-
- ↑ 165. dritto su Via Ronche, SP9
per 435 m – generale 90,4 km
-
- ↶ 166. Sinistra su segmento fuori rete
per 224 m – generale 90,6 km

-
- ↑ 167. dritto su Sentiero
per 162 m – generale 90,7 km
-
- ↑ 168. dritto su Via Liona
per 484 m – generale 91,2 km
-
- ↑ 169. dritto su Via Mottolo
per 152 m – generale 91,4 km
-
- ↶ 170. Sinistra su Via Cà Berta, SP4
per 61 m – generale 91,4 km
-
- ↷ 171. Destra su Strada secondaria
per 500 m – generale 91,9 km
-
- ↶ 173. Sinistra su Via Daniele Manin
per 88 m – generale 92,3 km
-
- ↻ 174. Girati e segui Via Daniele Manin
per 88 m – generale 92,4 km
-
- ↶ 175. Sinistra su Via Campanella
per 32 m – generale 92,5 km
-
- ↶ 176. Sinistra su Via Seccalegno, SP8
per 1,18 km – generale 93,6 km
-
- ↑ 177. dritto su Via San Giovanni, SP8
per 1,25 km – generale 94,9 km
-
- ↑ 178. dritto su Via San Francesco, SP8
per 518 m – generale 95,4 km
-
- ↑ 179. dritto su Via Roma, SP8
per 70 m – generale 95,5 km
-
- ↑ 180. dritto su Via Libertà, SP8
per 624 m – generale 96,1 km
-
- ↗ 181. Al bivio vai a destra su Strada
per 23 m – generale 96,1 km
-
- ↑ 183. dritto su Via Quattro Novembre, SP8
per 323 m – generale 96,5 km
-
- ↗ 184. Al bivio vai a destra e segui Via Quattro Novembre, SP8
per 58 m – generale 96,5 km
-
- ↷ 186. Destra su Via Cori
per 860 m – generale 99,0 km

-
-  187. Al bivio vai a destra su Sentiero
per 636 m – generale 99,6 km
-
-  188. Sinistra e segui Sentiero
per 912 m – generale 101 km
-
-  189. Al bivio vai a destra e segui Strada secondaria
per 97 m – generale 101 km
-
-  190. Al bivio gira a sinistra su Via Colombello
per 168 m – generale 101 km
-
-  191. Destra su Via Bocara
per 389 m – generale 101 km
-
-  192. Destra su Via Toare
per 393 m – generale 102 km
-
-  193. Sinistra su Sentiero
per 325 m – generale 102 km
-
-  194. Destra e segui Sentiero
per 335 m – generale 102 km
-
-  195. dritto su Via Toare
per 156 m – generale 102 km
-
-  196. Sinistra su Via Monte Pozzetto
per 273 m – generale 103 km
-
-  197. Al bivio vai a destra su Via Monte Granza
per 866 m – generale 104 km
-
-  198. Al bivio vai a destra e segui Via Monte Granza
per 194 m – generale 104 km
-
-  199. Destra su Via Monte Palu'
per 370 m – generale 104 km
-
-  200. Sinistra e segui Via Monte Palu'
per 421 m – generale 105 km
-
-  201. Sinistra su Via Valle San Giovanni
per 1,15 km – generale 106 km
-
-  202. curva a gomito a destra su Via dalla Pra'
per 682 m – generale 106 km
-
-  203. Sinistra su Via Grotte
per 593 m – generale 107 km

-
-  204. Al bivio gira a sinistra e segui Via Grotte
per 285 m – generale 107 km
-
-  205. curva a gomito a destra su Via Monte Alto
per 971 m – generale 108 km
-
-  206. dritto su Via Giacomelli
per 574 m – generale 109 km
-
-  207. dritto su Sentiero
per 208 m – generale 109 km
-
-  208. Al bivio gira a sinistra e segui Sentiero
per 859 m – generale 110 km
-
-  209. Destra su Via Meledo Alto, SP109
per 299 m – generale 110 km
-
-  210. Sinistra su Via Cà Lombarda
per 749 m – generale 111 km
-
-  211. Destra e segui Via Cà Lombarda
per 512 m – generale 111 km
-
-  212. dritto su Via Fontanelle
per 213 m – generale 112 km
-
-  213. Destra e segui Via Fontanelle
per 56 m – generale 112 km
-
-  214. Sinistra su Via Crearo
per 355 m – generale 112 km
-
-  215. Al bivio gira a sinistra e segui Via Crearo
per 77 m – generale 112 km
-
-  216. Al bivio vai a destra e segui Via Crearo
per 626 m – generale 113 km
-
-  217. Sinistra e segui Via Crearo
per 327 m – generale 113 km
-
-  218. Curva a gomito a sinistra su Via Arcisi
per 412 m – generale 113 km
-
-  219. Al bivio vai a destra e segui Via Arcisi
per 191 m – generale 114 km
-
-  220. Destra e segui Via Arcisi
per 976 m – generale 115 km

-
-  221. Destra su Via Rossi
per 488 m – generale 115 km
-
-  222. Sinistra e segui Via Rossi
per 717 m – generale 116 km
-
-  223. Destra e segui Via Rossi
per 269 m – generale 116 km
-
-  224. Al bivio gira a sinistra e segui Via Rossi
per 433 m – generale 117 km
-
-  225. dritto su Via Bertoldi
per 434 m – generale 117 km
-
-  226. dritto su Viale 10 Giugno
per 141 m – generale 117 km
-
-  227. Al bivio vai a destra su Strada secondaria
per 88 m – generale 117 km
-
-  228. Sinistra su Via Borgo
per 605 m – generale 118 km
-
-  229. Al bivio gira a sinistra su Via Santiella
per 291 m – generale 118 km
-
-  230. Girati su Pista ciclabile
per 206 m – generale 118 km
-
-  231. Al bivio gira a sinistra e segui Pista ciclabile
per 589 m – generale 119 km
-
-  232. Destra su Via Priare, SP19
per 344 m – generale 119 km
-
-  233. Al bivio gira a sinistra e segui Via Priare, SP19
per 224 m – generale 119 km
-
-  234. dritto su Via Priare, SP19
per 258 m – generale 120 km
-
-  235. All'intersezione leggermente a sinistra su Via Tezze.
per 328 m – generale 120 km
-
-  236. Al bivio vai a destra e segui Via Tezze
per 1,44 km – generale 122 km
-
-  237. dritto su Via Villa di Fimon
per 474 m – generale 122 km

-
- ↑ 238. dritto su Via Santa Maria
per 792 m – generale 123 km
-
- ↪ 239. Destra e segui Via Santa Maria
per 565 m – generale 123 km
-
- ↪ 240. Destra su Via Valle dei Mulini
per 152 m – generale 123 km
-
- ⤵ 241. Al bivio gira a sinistra su Strada secondaria
per 915 m – generale 124 km
-
- ↑ 242. dritto su Via Covolo
per 501 m – generale 125 km
-
- ↑ 243. dritto su Via Valdemarca
per 1,20 km – generale 126 km
-
- ↶ 244. Sinistra e segui Via Valdemarca
per 128 m – generale 126 km
-
- ↶ 245. Sinistra e segui Via Valdemarca
per 617 m – generale 127 km
-
- ⤵ 246. Al bivio vai a destra su Via Covolo
per 53 m – generale 127 km
-
- ↑ 247. dritto su Via Lago di Fimon, SP126
per 1,03 km – generale 128 km
-
- ↑ 248. dritto su Via Lago di Fimon
per 467 m – generale 128 km
-
- ↪ 249. Destra e segui Via Lago di Fimon
per 103 m – generale 129 km
-
- ↶ 250. Curva a gomito a sinistra e segui Via Lago di Fimon
per 313 m – generale 129 km
-
- ↶ 251. leggermente a sinistra e segui Via Lago di Fimon
per 1,04 km – generale 130 km
-
- ↶ 252. Sinistra su Via Commenda
per 723 m – generale 131 km
-
- ↑ 253. dritto su Sentiero
per 842 m – generale 131 km
-
- ↶ 254. Curva a gomito a sinistra e segui Sentiero
per 1,11 km – generale 133 km

-
-  255. Al bivio gira a sinistra e segui Sentiero
per 218 m – generale 133 km
-
-  256. Al bivio vai a destra su Via Palù
per 432 m – generale 133 km
-
-  257. Al bivio vai a destra e segui Via Palù
per 621 m – generale 134 km
-
-  258. Destra su Via San Giovanni Battista
per 17 m – generale 134 km
-
-  259. Al bivio gira a sinistra su Via Grancare Basse
per 212 m – generale 134 km
-
-  260. Sinistra e segui Via Grancare Basse
per 1,19 km – generale 135 km
-
-  261. Al bivio gira a sinistra e segui Via Grancare Basse
per 1,16 km – generale 136 km
-
-  262. dritto su Strada Grancare
per 1,28 km – generale 138 km
-
-  263. dritto su Strada delle Grancare
per 90 m – generale 138 km
-
-  264. Destra su Viale Riviera Berica
per 351 m – generale 138 km
-
-  265. dritto su Pista Ciclabile Renato Casarotto
per 821 m – generale 139 km
-
-  266. Sinistra su Pista ciclabile
per 34 m – generale 139 km
-
-  267. Destra e segui Via dell'Opificio
per 328 m – generale 139 km
-
-  268. All'intersezione Leggermente a destra su Ponte di Debba.
per 142 m – generale 139 km
-
-  269. dritto su Strada Ponti di Debba
per 327 m – generale 140 km
-
-  271. Sinistra su Strada Businello
per 1,17 km – generale 141 km
-
-  272. Destra e segui Strada Businello
per 269 m – generale 141 km

-
-  273. Sinistra e segui Strada Businello
per 610 m – generale 142 km
-
-  274. dritto su Singletrack (S2)
per 1,21 km – generale 143 km
-
-  275. Sinistra e segui Pista ciclabile
per 31 m – generale 143 km
-
-  276. Girati su Via Roma
per 36 m – generale 143 km
-
-  277. Sinistra su Pista ciclabile
per 1,03 km – generale 144 km
-
-  278. Girati e segui Sentiero
per 1,35 km – generale 146 km
-
-  279. curva a gomito a destra su Via Tribolo
per 303 m – generale 146 km
-
-  280. Al bivio vai a destra su Singletrack (S0)
per 341 m – generale 146 km
-
-  281. Al bivio gira a sinistra su Via Tribolo
per 173 m – generale 146 km
-
-  282. Destra su Via Po
per 116 m – generale 147 km
-
-  283. All'intersezione Sinistra su Sentiero.
per 300 m – generale 147 km
-
-  284. Sinistra e segui Sentiero
per 1,02 km – generale 148 km
-
-  285. Sinistra e segui Sentiero
per 1,28 km – generale 149 km
-
-  286. Destra e segui Sentiero
per 1,50 km – generale 151 km
-
-  287. dritto su Via Muttona
per 515 m – generale 151 km
-
-  288. dritto su Via Gualdinella
per 566 m – generale 152 km
-
-  289. Destra e segui Via Gualdinella
per 138 m – generale 152 km

-
-  290. Sinistra e segui Via Gualdinella
per 416 m – generale 152 km
-
-  291. Destra su Via Enrico Fermi
per 1,31 km – generale 154 km
-
-  292. Sinistra su Via G. Verdi
per 247 m – generale 154 km
-
-  293. Sinistra su Sentiero
per 235 m – generale 154 km
-
-  294. Al bivio vai a destra e segui Sentiero
per 19 m – generale 154 km
-
-  295. dritto su Via Giuseppe Verdi
per 545 m – generale 155 km
-
-  296. Destra su Via Don M. Guarda
per 385 m – generale 155 km
-
-  297. dritto su Via Giuseppe Garibaldi, SP26dir
per 178 m – generale 155 km
-
-  298. Sinistra su Via Capilane
per 510 m – generale 156 km
-
-  299. Destra e segui Via Capilane
per 1,18 km – generale 157 km
-
-  300. Leggermente a destra su Strada secondaria
per 85 m – generale 157 km