


















www.komoot.it/tour/465580371















Bike Vicenza Gravel - Corto Light

🕒 04:17 ↔ 67,2 km ⌀ 15,7 km/h ↗ 130 m ↘ 130 m

- ↑ 1. Sulla strada di accesso vai verso nord-est
per 18 m – generale 18 m
- ↩ 2. Sinistra su Via Chiesa Rampazzo
per 547 m – generale 565 m
- ↑ 3. dritto su Via Andrea Palladio
per 348 m – generale 912 m
- ↘ 4. Al bivio gira a sinistra su Via Bosco di Sopra
per 212 m – generale 1,12 km
- ↘ 5. Al bivio vai a destra e segui Via Bosco di Sopra
per 616 m – generale 1,74 km
- ↑ 6. dritto su Via Monache
per 1,97 km – generale 3,71 km
- ↪ 7. Destra su Via Camisana, SP117
per 23 m – generale 3,74 km
- ↩ 8. Sinistra e segui Via Camisana, SP117
per 15 m – generale 3,75 km
- ↑ 9. dritto su Via Roma, SP26
per 1,10 km – generale 4,85 km
- ↘ 10. Al bivio vai a destra e segui Via Roma, SP26
per 534 m – generale 5,39 km
- ↩ 11. Sinistra su Pista ciclabile
per 1,18 km – generale 6,57 km
- ↪ 12. Destra e segui Singletrack (S0)
per 769 m – generale 7,34 km
- ↩ 13. Sinistra su Via Piovene
per 295 m – generale 7,64 km

-
-  14. Destra su Via Oratorio Favallina
per 254 m – generale 7,89 km
-
-  15. Sinistra su Via Venezia
per 328 m – generale 8,22 km
-
-  16. Al bivio vai a destra su Via Villapovera
per 72 m – generale 8,29 km
-
-  17. Destra e segui Via Villapovera
per 2,10 km – generale 10,4 km
-
-  18. Destra su Strada secondaria
per 4,41 km – generale 14,8 km
-
-  19. All'intersezione Leggermente a destra e segui Pista ciclabile.
per 887 m – generale 15,7 km
-
-  20. Al bivio gira a sinistra su Via Fontanelle
per 1,21 km – generale 16,9 km
-
-  21. Al bivio vai a destra e segui Via Fontanelle
per 186 m – generale 17,1 km
-
-  22. dritto su Singletrack (S0)
per 42 m – generale 17,1 km
-
-  23. Destra e segui Singletrack (S0)
per 773 m – generale 17,9 km
-
-  24. Sinistra e segui Singletrack (S0)
per 697 m – generale 18,6 km
-
-  25. Leggermente a destra e segui Pista ciclabile
per 734 m – generale 19,3 km
-
-  26. Sinistra e segui Pista ciclabile
per 199 m – generale 19,5 km
-
-  27. Al bivio gira a sinistra e segui Pista ciclabile
per 568 m – generale 20,1 km
-
-  28. Sinistra e segui Sentiero
per 627 m – generale 20,7 km
-
-  29. Al bivio gira a sinistra e segui Sentiero
per 302 m – generale 21,0 km
-
-  30. Al bivio gira a sinistra e segui Sentiero
per 505 m – generale 21,6 km

-
-  31. Leggermente a destra e segui Sentiero
per 1,05 km – generale 22,6 km
-
-  32. Al bivio vai a destra e segui Sentiero
per 24 m – generale 22,6 km
-
-  33. Al bivio vai a destra e segui Sentiero
per 219 m – generale 22,8 km
-
-  34. dritto su Via San Martino
per 108 m – generale 23,0 km
-
-  35. Al bivio vai a destra e segui Via San Martino
per 206 m – generale 23,2 km
-
-  36. Al bivio vai a destra e segui Via San Martino
per 183 m – generale 23,3 km
-
-  37. Destra su Via Boccalara
per 308 m – generale 23,7 km
-
-  38. Destra e segui Via Boccalara
per 742 m – generale 24,4 km
-
-  39. Sinistra su Strada secondaria
per 1,45 km – generale 25,8 km
-
-  40. Sinistra su Via Fossona
per 139 m – generale 26,0 km
-
-  41. Destra e segui Via Fossona
per 54 m – generale 26,0 km
-
-  42. Sinistra su Via Mocenigo
per 294 m – generale 26,3 km
-
-  43. All'intersezione leggermente a sinistra su Via Fossona, SP38.
per 137 m – generale 26,5 km
-
-  44. Sinistra su Via Serravalle
per 1,18 km – generale 27,7 km
-
-  45. dritto su Via Frassenelle
per 117 m – generale 27,8 km
-
-  46. Sinistra su Pista ciclabile
per 1,32 km – generale 29,1 km
-
-  47. Destra su Via Fontane
per 699 m – generale 29,8 km

-
-  48. Al bivio vai a destra e segui Via Rialto
per 1,41 km – generale 31,2 km
-
-  49. Al bivio vai a destra e segui Via Spinazzola
per 67 m – generale 31,3 km
-
-  50. curva a gomito a destra su Via Monte Cereo
per 1,18 km – generale 32,5 km
-
-  51. Sinistra e segui Via Monte Cereo
per 329 m – generale 32,8 km
-
-  52. All'intersezione Destra su Pista ciclabile.
per 252 m – generale 33,0 km
-
-  53. All'intersezione dritto su Via Veneto.
per 107 m – generale 33,1 km
-
-  54. All'intersezione Leggermente a destra su Via Roma.
per 94 m – generale 33,2 km
-
-  55. All'intersezione dritto su Pista ciclabile.
per 423 m – generale 33,7 km
-
-  56. All'intersezione dritto su Via Loredan.
per 66 m – generale 33,7 km
-
-  57. dritto su Via Ca' Marchesa, SP38dir
per 1,70 km – generale 35,4 km
-
-  58. dritto su Via Basse, SP15
per 57 m – generale 35,5 km
-
-  59. dritto su SP15
per 519 m – generale 36,0 km
-
-  60. dritto su Via Basse, SP15
per 118 m – generale 36,1 km
-
-  61. Destra su Via Stona, SP15
per 1,11 km – generale 37,2 km
-
-  62. dritto su Via Chiesa, SP15
per 583 m – generale 37,8 km
-
-  63. dritto su Pista ciclabile
per 70 m – generale 37,9 km
-
-  64. All'intersezione Sinistra su Pista ciclabile.
per 1,75 km – generale 39,6 km

-
-  65. Al bivio vai a destra e segui Pista ciclabile per 50 m – generale 39,7 km
-
-  66. All'intersezione dritto su Via Roma, SP15. per 260 m – generale 39,9 km
-
-  67. dritto su Via Cà Nova, SP107 per 258 m – generale 40,2 km
-
-  68. Destra su Pista Ciclabile Noventa-Vicenza per 305 m – generale 40,5 km
-
-  69. dritto su Pista ciclabile per 1,89 km – generale 42,4 km
-
-  70. Destra e segui Pista ciclabile per 1,64 km – generale 44,0 km
-
-  71. Sinistra e segui Pista ciclabile per 197 m – generale 44,2 km
-
-  72. Sinistra e segui Pista ciclabile per 1,36 km – generale 45,6 km
-
-  73. dritto su Pista Ciclabile Riviera Berica per 1,25 km – generale 46,9 km
-
-  74. All'intersezione dritto su Pista Ciclabile Riviera Berica. per 826 m – generale 47,7 km
-
-  75. dritto su Pista Ciclabile Casarotto Renato per 1,84 km – generale 49,5 km
-
-  76. All'intersezione Destra su Ponte di Debba. per 142 m – generale 49,7 km
-
-  77. dritto su Strada Ponti di Debba per 327 m – generale 50,0 km
-
-  79. Sinistra su Strada Businello per 1,17 km – generale 51,4 km
-
-  80. Destra e segui Strada Businello per 269 m – generale 51,6 km
-
-  81. Sinistra e segui Strada Businello per 610 m – generale 52,3 km
-
-  82. dritto su Singletrack (S2) per 1,21 km – generale 53,5 km

-
-  83. Sinistra e segui Pista ciclabile
per 31 m – generale 53,5 km
-
-  84. Girati su Via Roma
per 36 m – generale 53,5 km
-
-  85. Sinistra su Pista ciclabile
per 1,03 km – generale 54,6 km
-
-  86. Girati e segui Sentiero
per 1,35 km – generale 55,9 km
-
-  87. curva a gomito a destra su Via Tribolo
per 303 m – generale 56,2 km
-
-  88. Al bivio vai a destra su Singletrack (S0)
per 341 m – generale 56,6 km
-
-  89. Al bivio gira a sinistra su Via Tribolo
per 173 m – generale 56,7 km
-
-  90. Destra su Via Po
per 116 m – generale 56,8 km
-
-  91. All'intersezione Sinistra su Sentiero.
per 300 m – generale 57,1 km
-
-  92. Sinistra e segui Sentiero
per 1,02 km – generale 58,2 km
-
-  93. Sinistra e segui Sentiero
per 1,28 km – generale 59,5 km
-
-  94. Destra e segui Sentiero
per 1,50 km – generale 60,9 km
-
-  95. dritto su Via Muttona
per 515 m – generale 61,5 km
-
-  96. dritto su Via Gualdinella
per 566 m – generale 62,0 km
-
-  97. Destra e segui Via Gualdinella
per 138 m – generale 62,2 km
-
-  98. Sinistra e segui Via Gualdinella
per 416 m – generale 62,6 km
-
-  99. Destra su Via Enrico Fermi
per 1,31 km – generale 63,9 km

-
-  100. Sinistra su Via G. Verdi
per 247 m – generale 64,1 km
-
-  101. Sinistra su Sentiero
per 235 m – generale 64,4 km
-
-  102. Al bivio vai a destra e segui Sentiero
per 19 m – generale 64,4 km
-
-  103. dritto su Via Giuseppe Verdi
per 545 m – generale 64,9 km
-
-  104. Destra su Via Don M. Guarda
per 385 m – generale 65,3 km
-
-  105. dritto su Via Giuseppe Garibaldi, SP26dir
per 178 m – generale 65,5 km
-
-  106. Sinistra su Via Capilane
per 510 m – generale 66,0 km
-
-  107. Destra e segui Via Capilane
per 1,18 km – generale 67,2 km
-
-  108. Leggermente a destra su Strada secondaria
per 66 m – generale 67,3 km